

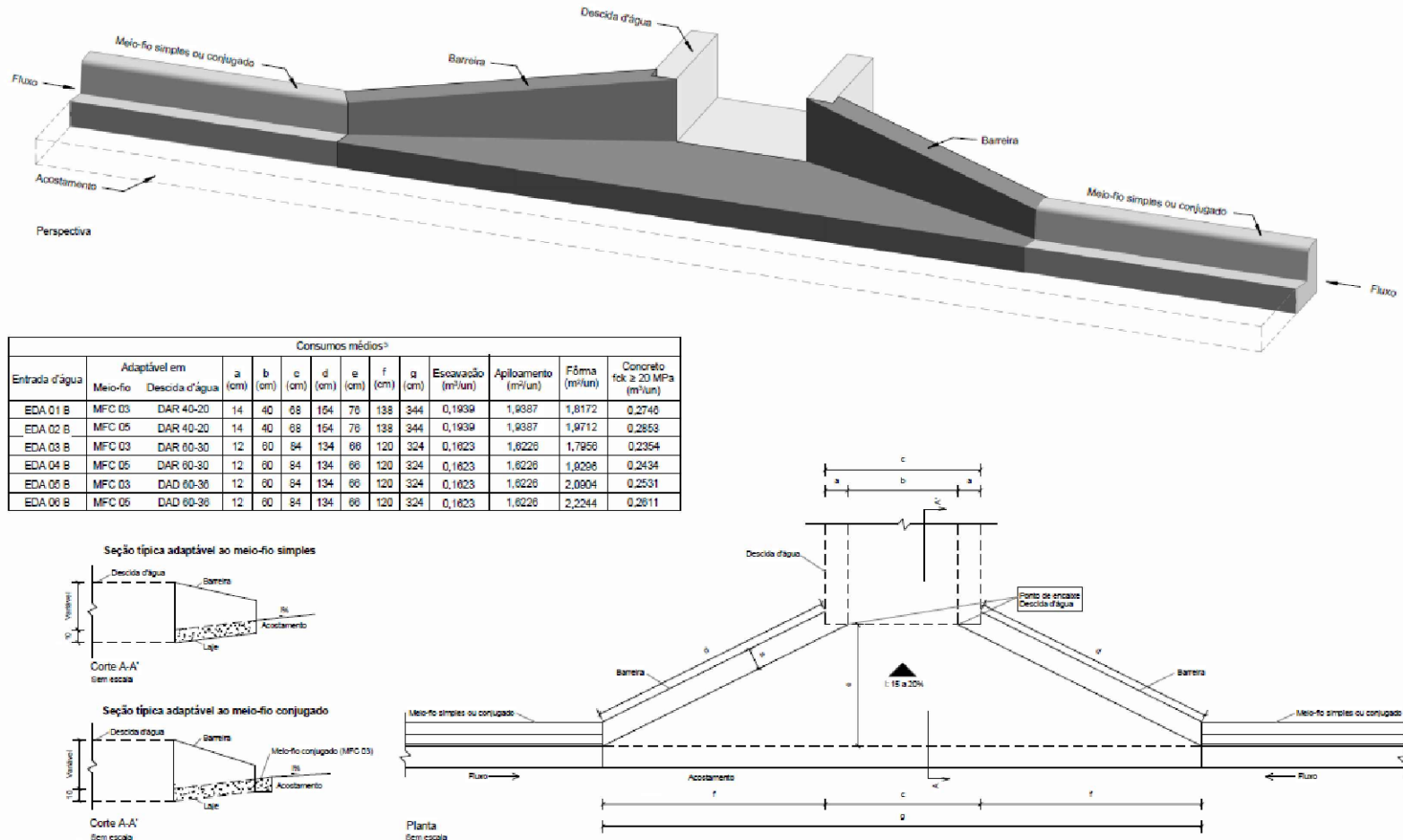
PLANTA - DRENAGEM PLUVIAL

ESC 1:1000

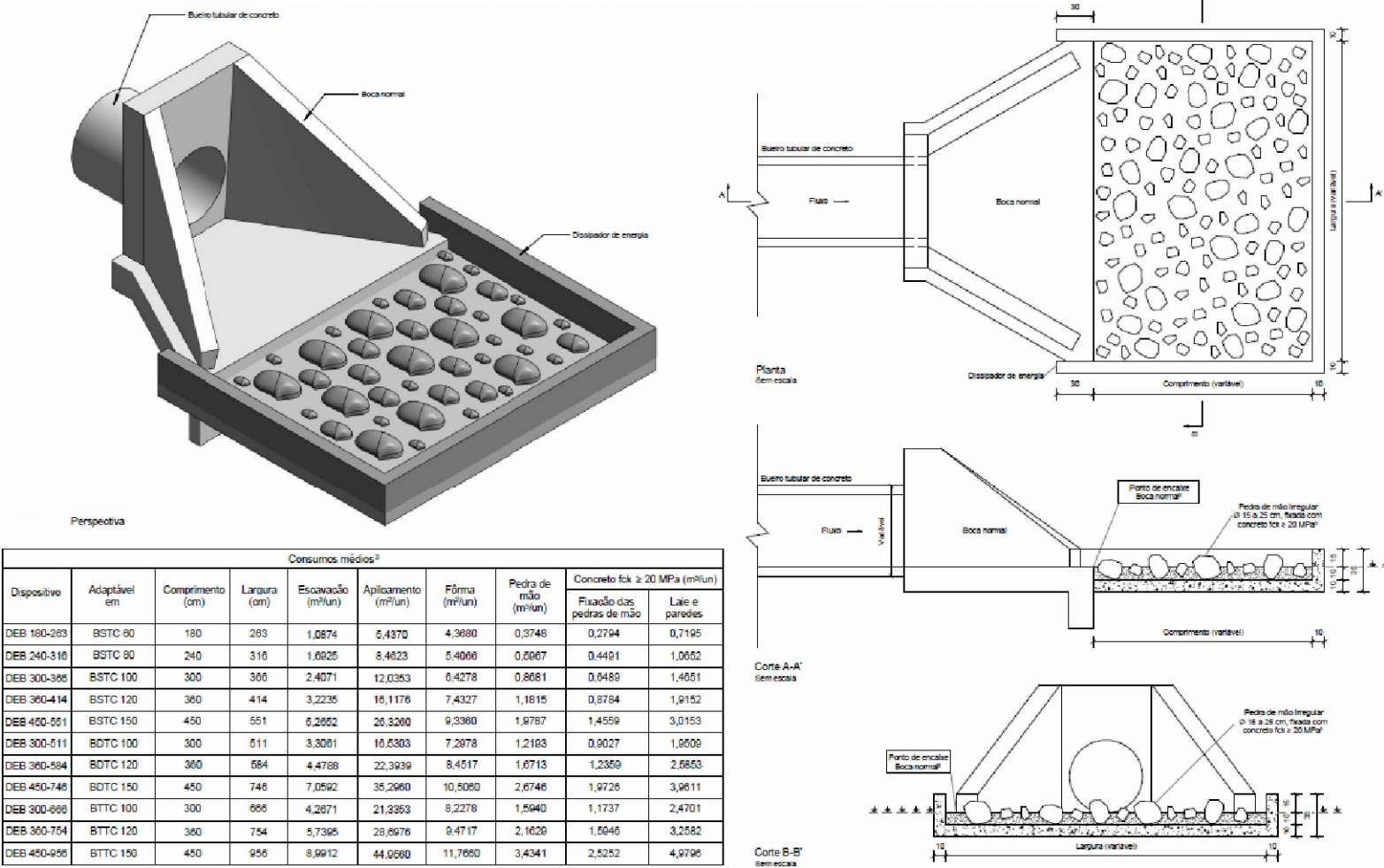
LEGENDA

- VAZANTES
- POÇO DE VISITA
- BOCA DE LOBO
- SENTIDO DO FLUXO DE DRENAGEM PLUVIAL
- PONTO BAIXO
- VAZANTE NATURAL

ENTRADAS PARA DESCIDA D'ÁGUA EM PONTO BAIXO ADAPTÁVEL AOS MEIOS-FIOS - EDA

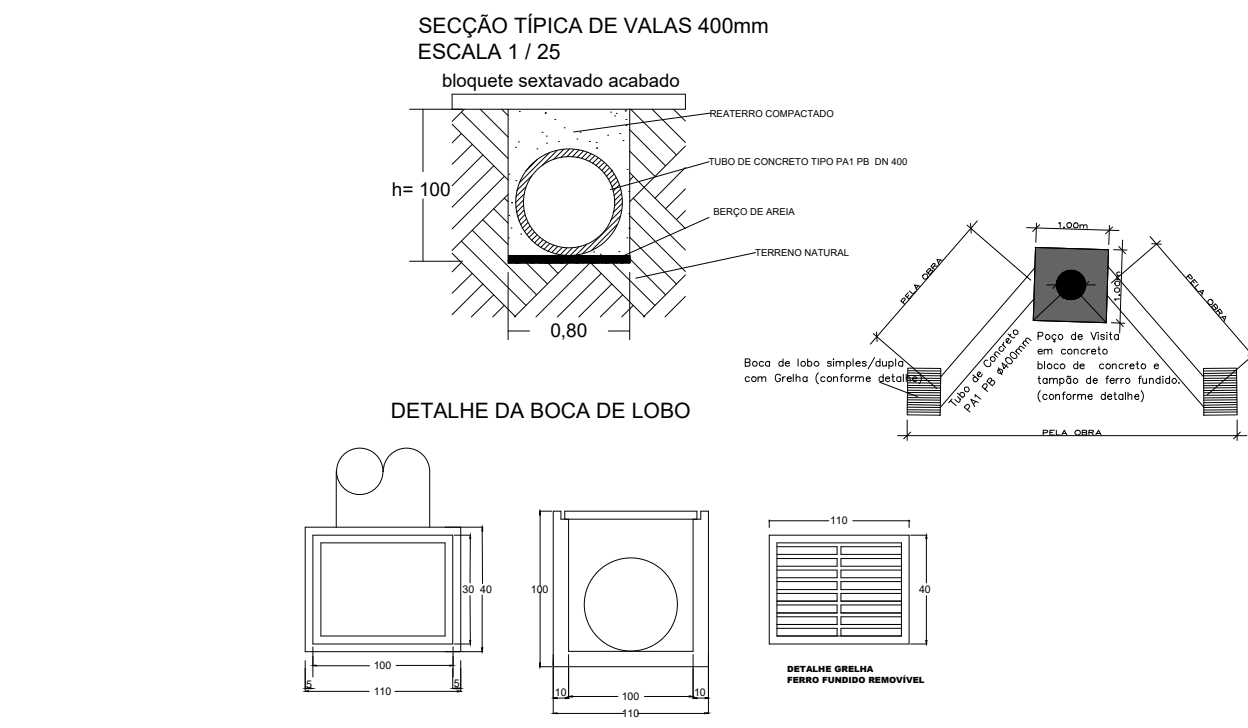


DISSIPADORES DE ENERGIA ADAPTÁVEIS AOS BUEIROS TUBULARES DE CONCRETO - DEB



Alas Dissipadoras	Coordenadas Geográficas
Vazante 01	Latitude: 20°08'11.0"S Longitude: 41°38'08.8"W
Vazante 02	Latitude: 20°08'00.9"S Longitude: 41°38'05.7"W
Vazante 03	Latitude: 20°08'12.0"S Longitude: 41°37'51.1"W
Vazante 04	Latitude: 20°08'11.5"S Longitude: 41°37'45.7"W
Vazante 05	Latitude: 20°08'11.8"S Longitude: 41°37'35.7"W
Vazante 06	Latitude: 20°08'13.8"S Longitude: 41°37'31.0"W
Vazante 07	Latitude: 20°08'14.6"S Longitude: 41°37'27.7"W
Vazante 08	Latitude: 20°08'25.9"S Longitude: 41°37'27.4"W
Vazante 09	Latitude: 20°08'33.1"S Longitude: 41°37'25.5"W
Vazante 10	Latitude: 20°08'51.2"S Longitude: 41°37'20.9"W

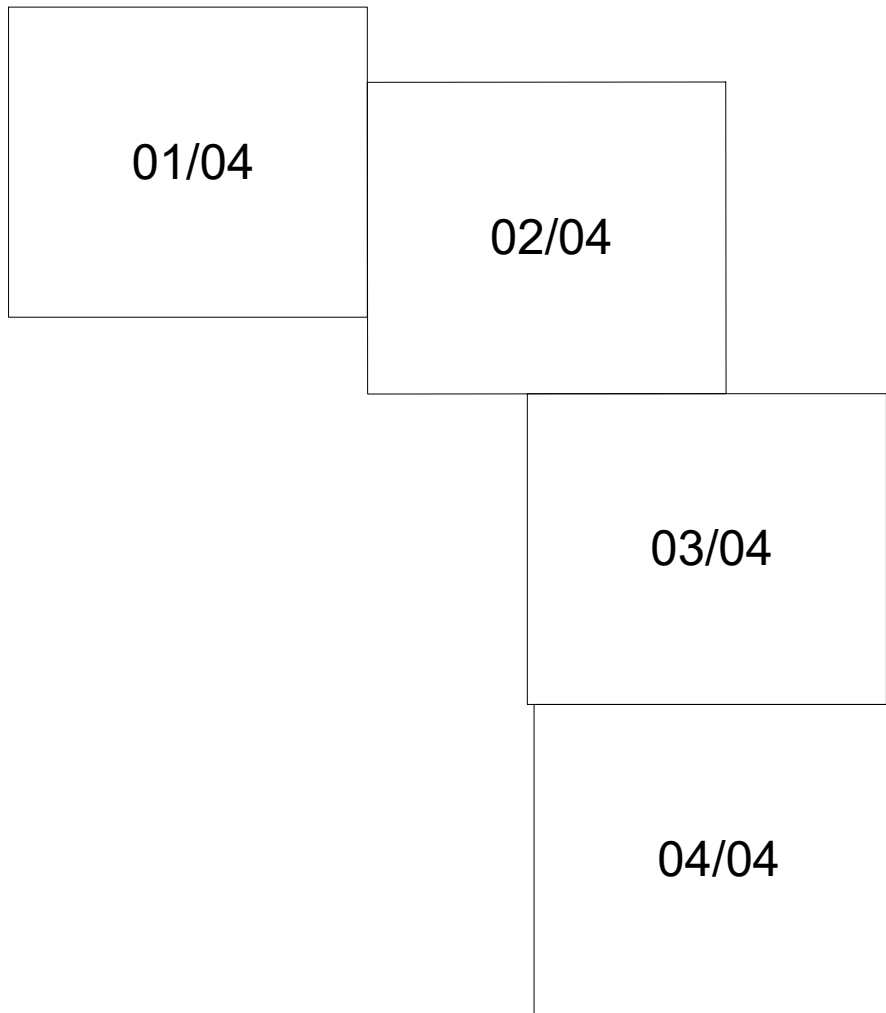
Fim - Trecho a ser pavimentado:
Latitude: 20°08'47.07"
Longitude: 41°37'21.12"



DETALHE BOCA DE LOBO

SEM ESCALA

ARTICULAÇÃO DE PLANTAS



QUANTITATIVO - TRECHO 04

Descrição	Qtd.
LOC. TOPOGRÁFICA	19,00 Pts
ESCAVAÇÃO	382,50 m³
REATERRO	246,73 m³
LASTRO	25,50 m³
TUBO 800mm	135,00 m
TUBO 600mm	155,00 m
POÇO DE VISITA	3,00 un
TAMPÃO CIRCULAR	3,00 un
BOCA DE LOBO	8,00 un
ALA DE REDE	10,00 un
DISSIPADOR	10,00 un
EDA	7,00 un

PROJETO APROVADO

RENATO CARDOSO DE LAIA
PREFEITO MUNICIPAL



PREFEITURA
MUNICIPAL DE LAJINHA

PAVIMENTAÇÃO EM PISO INTERTRAVADO RETANGULAR

Responsável Técnico:	ART. VINCULADA:	de: 4
Proprietário:	CONVÊNIO:	de: 4
Projeto:	Discriminação:	de: 4
Data:	Escala:	Indicada